


















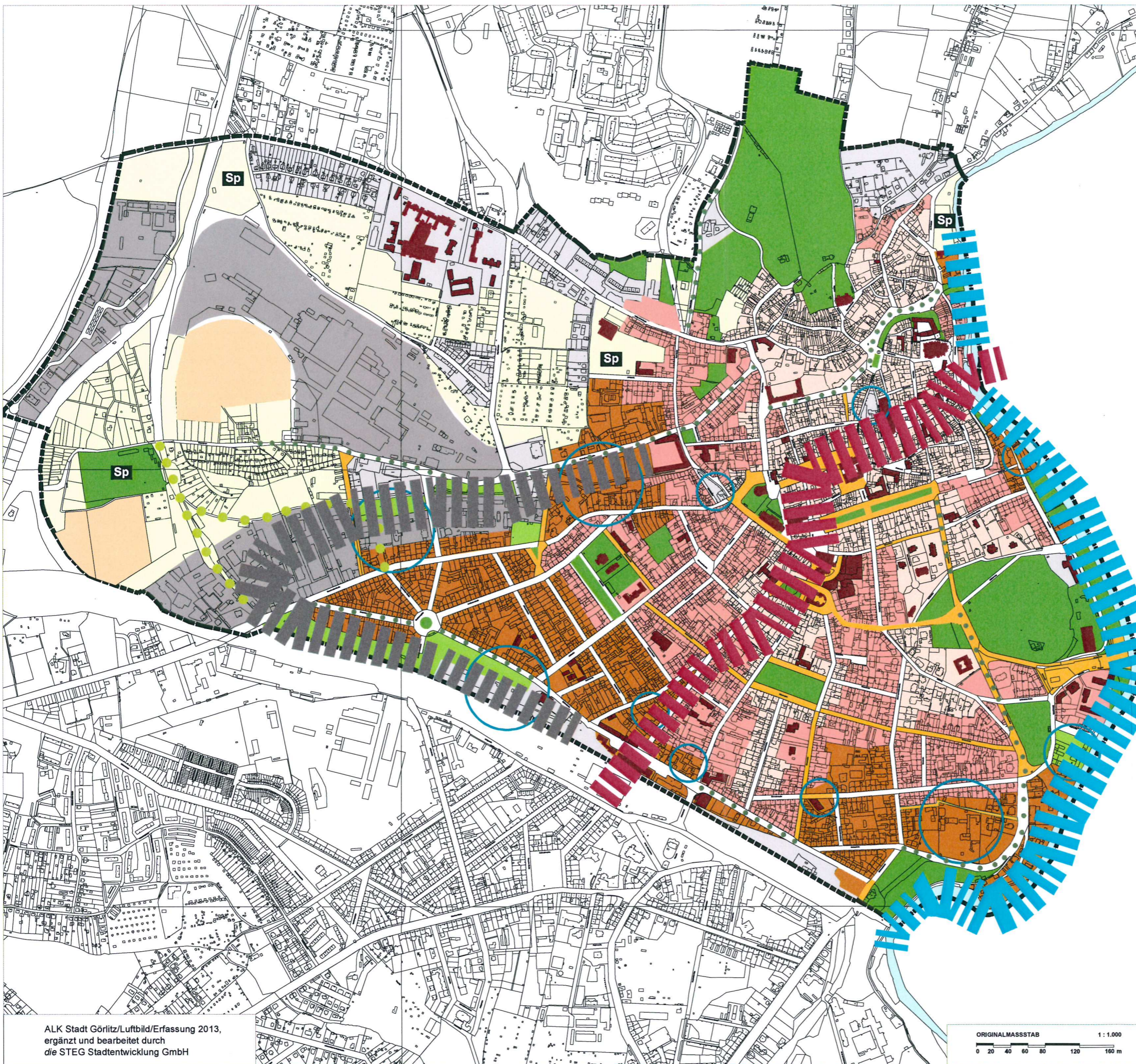


Plan 17
Städtebaulicher Leitplan

-  Abgrenzung Untersuchungsgebiet
-  Konsolidierte Quartiere, Erhalt und behutsame Weiterentwicklung
-  in Konsolidierung befindliche Quartiere, weitere gezielte Aufwertung
-  nicht konsolidierte Quartiere mit hohem Neuordnungsbedarf
-  sonstige Quartiere
-  Sicherung von Industrie- und Gewerbeflächen, städtebauliche und landschaftliche Einbindung
-  Infrastruktureinrichtungen mit gesamtstädtischer oder gebietsbezogener Bedeutung, Bestand/Entwicklung
-  Bereiche für städtebauliche Weiterentwicklung, funktionell/strukturell
-  gebietswirksame Grün- und Freiflächen, Parkanlagen und grüne Plätze
-  Bestand/Entwicklung Entwicklung gebietswirksamer Grün- und Freiflächen
-  prägende Baumreihe/Allee Bestand/Entwicklung
-  Schaffung erholungsbezogener Wegeverbindung
-  sonstige Grün- und Freiflächen, Kleingartenanlagen
-  landwirtschaftliche Nutzung
-  Sport- und Freizeitanlagen, Bestand/Entwicklung
-  Gestaltung/Aufwertung öffentlicher Straßen- und Platzräume
- Entwicklung und Stärkung zentraler städtebaulicher Achsen mit folgenden Leitfunktionen**
-  Stadtklima, Grün, Gewerbe, Erholung
-  Handel, Dienstleistung, Verwaltung, Tourismus
-  Erholung, Wasser, Europastadt

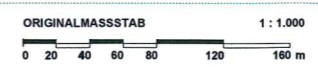


Stadt Görlitz

Städtebauliches Entwicklungskonzept "Lebendige Mitte"

94530	04.05.2016 Menzel/Gillis
1. And.	
2. And.	

die STEG
 STADTENTWICKLUNG GMBH, NL DRESDEN
 BODENBACHER STR. 97, 01277 DRESDEN
 www.steg.de, E-Mail: steg-dresden@steg.de



ALK Stadt Görlitz/Luftbild/Erfassung 2013,
 ergänzt und bearbeitet durch
 die STEG Stadtentwicklung GmbH

